

# ANNEXE 2

## Cartographie

### CARTE 1

Limites administratives

### CARTE 2

Partenaires EMDI

### CARTE 3

Les poids économiques des régions dans l'Union européenne, 2002

### CARTE 4

La population de l'espace Manche

### CARTE 5

Les densités de population dans l'espace Manche

### CARTE 6

Trafic fret des ports, 2003

### CARTE 7

Les liaisons maritimes dans l'espace Manche, été 2005

### CARTE 8

Les migrations de retraités dans l'espace Manche

### CARTE 9

La fréquentation touristique des régions de l'espace Manche en 2004

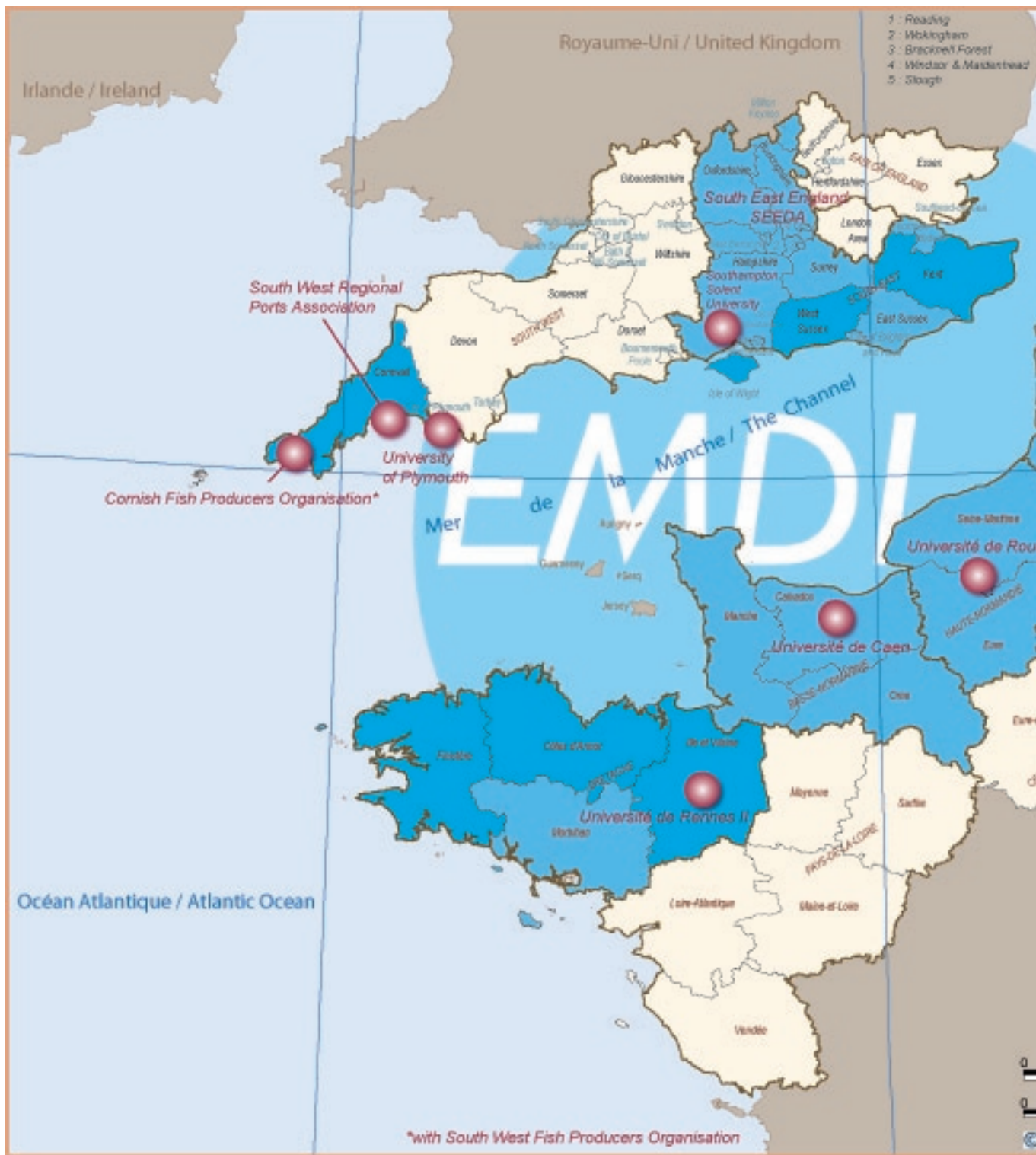
### CARTE 10

Les universités de l'espace Manche






# Limites administratives





# EMDI : partenaires

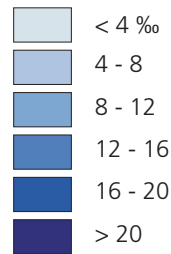


-  Universités, Organisations
  -  Comtés, départements, provinces
  -  Région
- |                        |                   |
|------------------------|-------------------|
| <i>Flandres</i>        | Province          |
| <i>Kent</i>            | Comté             |
| <i>Southend-on-Sea</i> | Unitary Authority |
| <i>Pas-De-Calais</i>   | Département       |
| <i>SOUTH WEST</i>      | Région            |
| <i>Belgique</i>        | Pays              |



# Le poids économique des régions dans l'Union Européenne, 2002

## Part du PIB dans le total européen

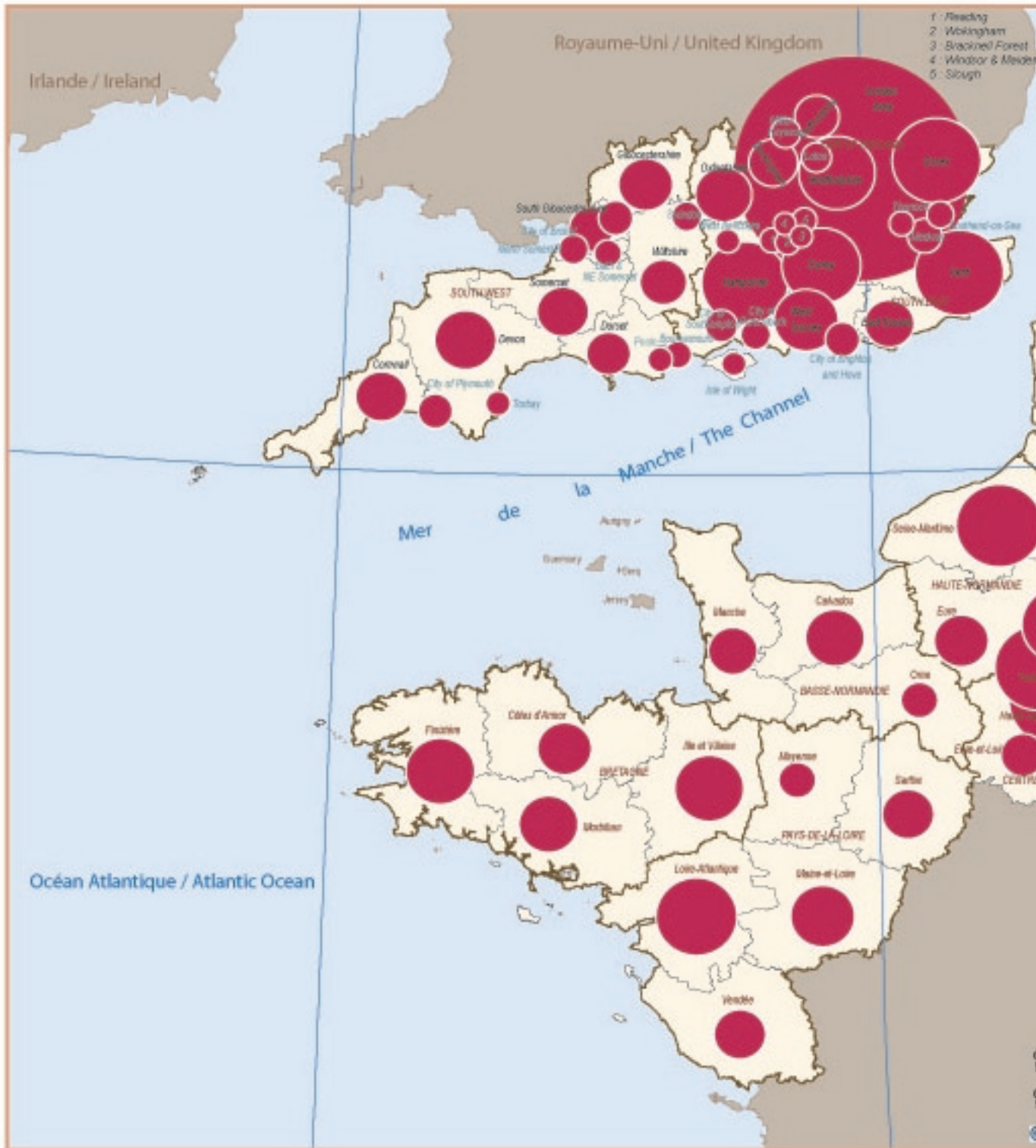


<i>Kent</i>	Comté
<i>Southend-on-Sea</i>	Unitary Authority
<i>Pas-De-Calais</i>	Département
<i>SOUTH WEST</i>	Région
<i>Belgique</i>	Pays

Sources : INSEE, Eurostat, 2002.



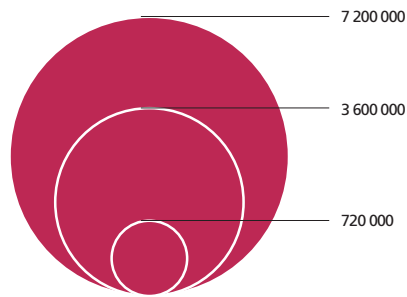
EMDI, IGN RD CARTO 2002 & Ordnance Survey Boundaries Lines 2000.



# La population de l'espace Manche

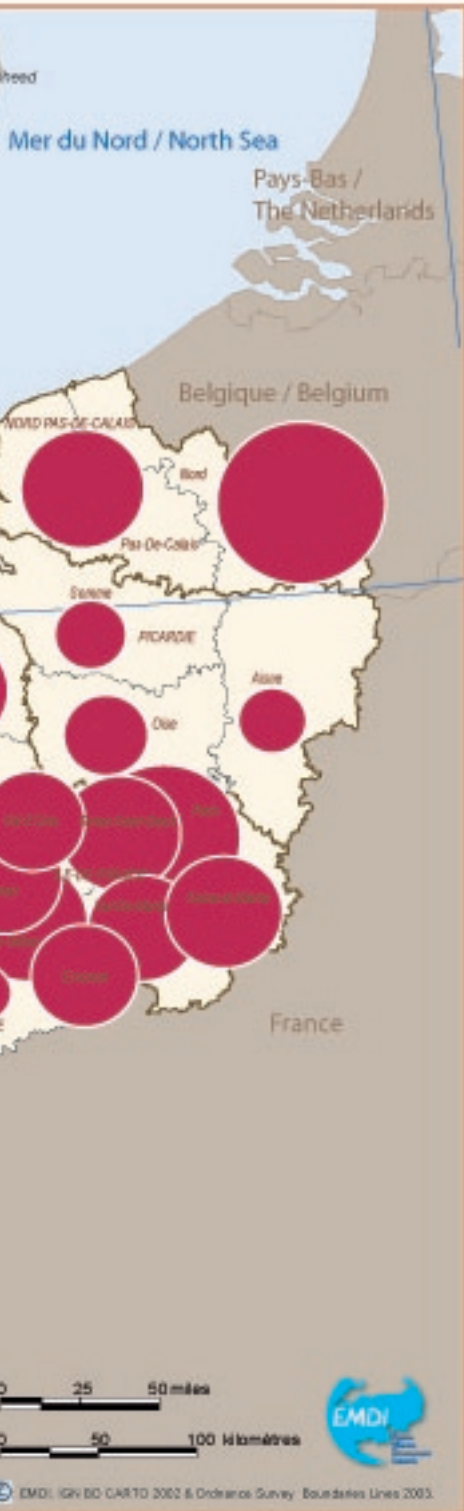
## Population

Nombre d'habitants



- Kent* Comté
- Southend-on-Sea* Unitary Authority
- Pas-De-Calais* Département
- SOUTH WEST* Région
- Belgique* Pays


Sources : INSEE, RGP 1999, ONS Census 2001.





# Les densités de population dans l'espace Manche

## Nombre d'habitants/km<sup>2</sup>



<i>Kent</i>	Comté
<i>Southend-on-Sea</i>	Unitary Authority
<i>Pas-De-Calais</i>	Département
<i>SOUTH WEST</i>	Région
Belgique	Pays

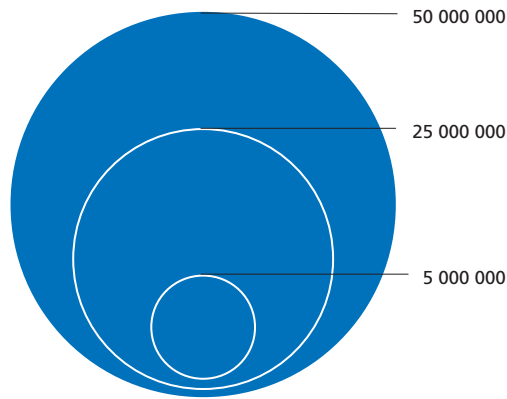
Sources : France : INSEE, RGP 1999 ; United Kingdom : Census 2001





# Trafic fret des ports 2003

**Trafic**  
en tonnes de marchandises



- |                        |                   |
|------------------------|-------------------|
| <i>Kent</i>            | Comté             |
| <i>Southend-on-Sea</i> | Unitary Authority |
| <i>Pas-De-Calais</i>   | Département       |
| <i>SOUTH WEST</i>      | Région            |
| Belgique               | Pays              |
| Roscoff                | Port              |

Sources : CCI, ports, 2002, 2003, 2004, National Statistics Online, 2003





# Les liaisons maritimes dans l'espace Manche, été 2005



## Compagnies de ferries

- Transmanche Ferries
  - Brittany Ferries
  - Condor Ferries
  - P&O
  - Speed Ferries
  - Sea-France
  - Stena Line
  - Emeraude Lines
  - Irish Ferries
  - Celtic Link
  - Hoverspeed
- Port
  - Liaison ferry
  - Eurotunnel

Les liaisons rapides apparaissent en pointillés

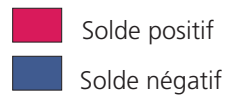
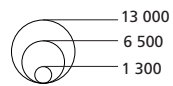
- Kent* Comté
- Southend-on-Sea* Unitary Authority
- Pas-De-Calais* Département
- SOUTH WEST* Région
- Belgique* Pays
- Roscoff* Port

Sources : CCL, Compagnies de transport maritime, Ferry companies.



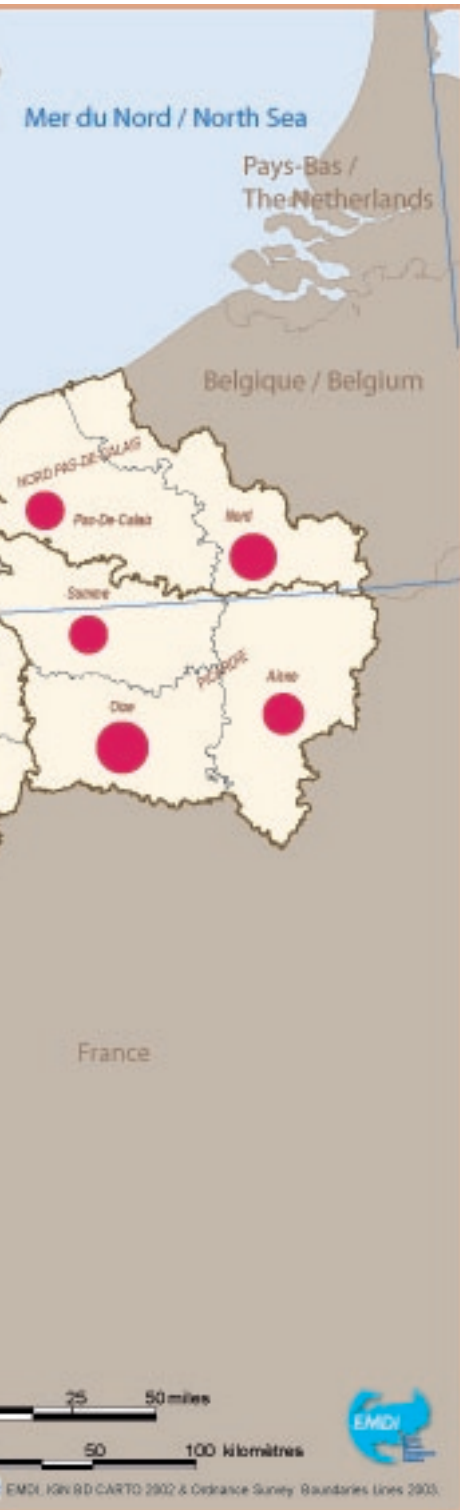
# Les migrations de retraités dans l'espace Manche

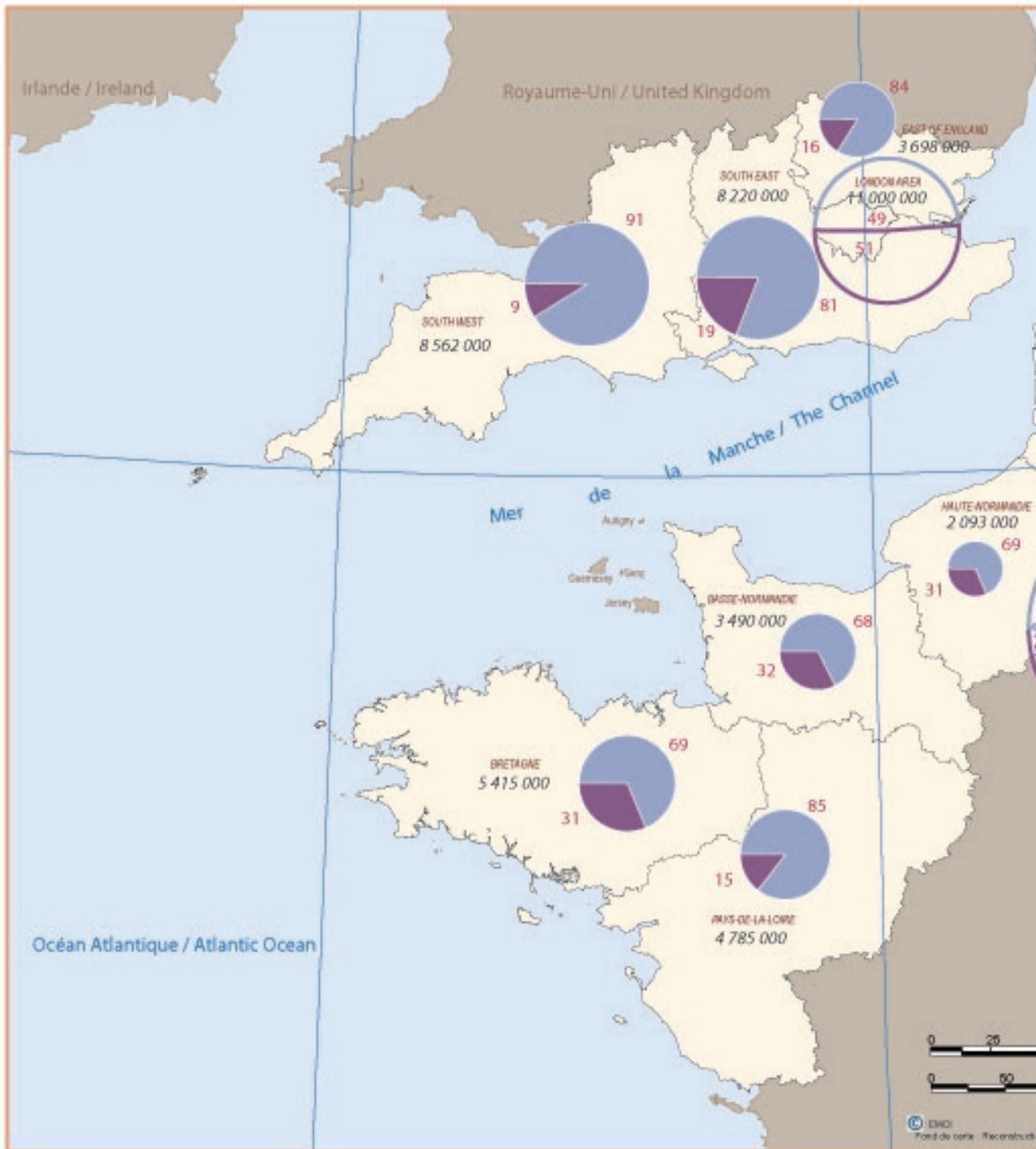
## Nombre de migrants retraités



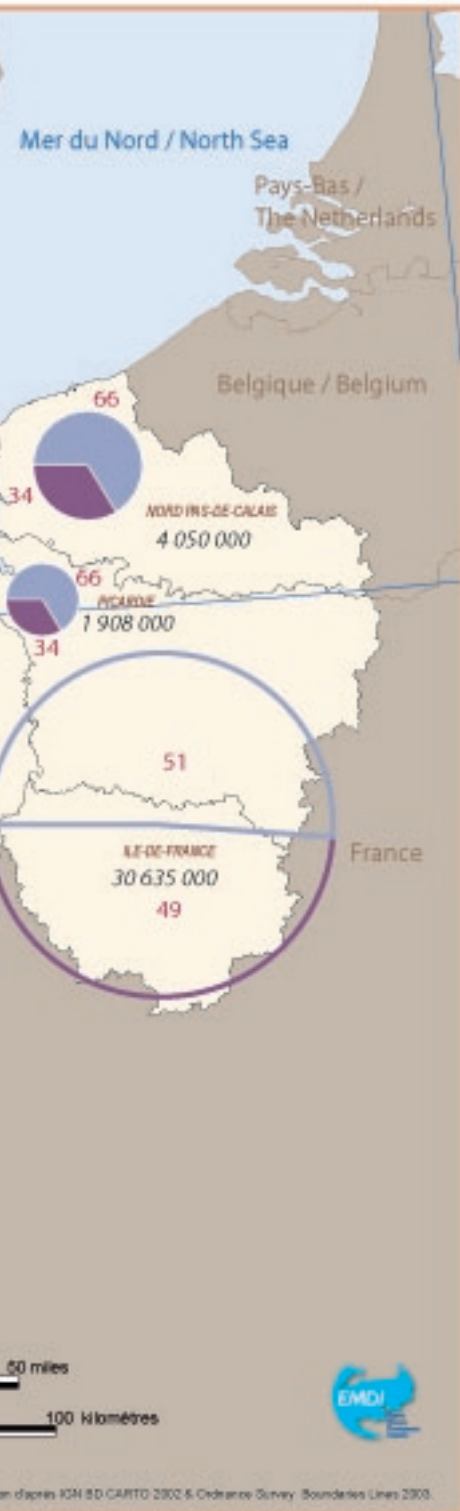
- Kent* Comté
- Southend-on-Sea* Unitary Authority
- Pas-De-Calais* Département
- SOUTH WEST* Région
- Belgique Pays

Sources : INSEE, RGP, 1982/1990/1999. ONS, Censuses, 1981/1991/1999 (estimations).

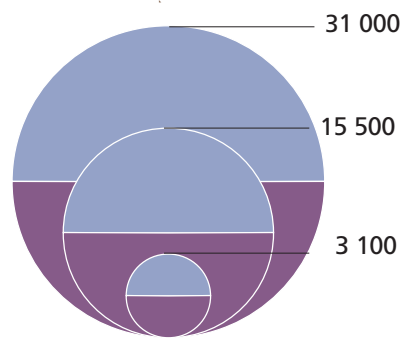




# La fréquentation touristique des régions de l'espace Manche 2004

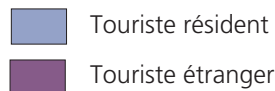


## Nombre de touristes



8 220 000 Nombre de touristes

25 / 75 Pourcentage de touristes étrangers et résidents



<i>Kent</i>	Comté
<i>Southend-on-Sea</i>	Unitary Authority
<i>Pas-De-Calais</i>	Département
<i>SOUTH WEST</i>	Région
Belgique	Pays

Sources : CRT régionaux, INSEE, United Kingdom Tourism Survey, 2005



# Les universités de l'espace Manche



- ① Ville accueillant une université
- Ville accueillant une antenne universitaire
- Université et antennes universitaires

- Kent* Comté
- Southend-on-Sea* Unitary Authority
- Pas-De-Calais* Département
- SOUTH WEST* Région
- Belgique* Pays
- Caen* Académie
- Portsmouth* Ville / City

Sources : Université de Wolverhampton, site map 2001.  
 HERO, Higher Education and Research Opportunities in the United Kingdom  
 Sites internet des universités anglaises.  
 Rapport final d'activités, Facts & Figures.  
 Ministère de l'Éducation Nationale  
 Bureau de la recherche des différentes universités.  
 Auteur : F. Turbout, 2005.

- |  |   |
|--|---|
| 1. Université de Bretagne Occidentale                  | 28. University of West of England         |
| 2-3 Université de Bretagne Sud                         | 29. University of Bristol                 |
| 4. Université de Rennes I                              | 30. University of Bath                    |
| 5. Université de Rennes II Haute-Bretagne              | 31. Southampton Solent University         |
| 6. Université de Nantes                                | 32. University of Portsmouth              |
| 7. Université d'Angers                                 | 33. Oxford University                     |
| 8. Université du Maine                                 | 34. Oxford Brookes University             |
| 9. Université de Caen                                  | 35. University of Reading                 |
| 10. Université du Havre                                | 36. Royal Holloway (University of London) |
| 11. Université de Rouen                                | 37. University of Surrey                  |
| 12. Université technologique de Compiègne              | 38. University of Buckingham              |
| 13. Université d'Amiens                                | 39. The Open University                   |
| 14-15-16-17 Université du Littoral, Côte d'Opale       | 40. Cranfield University                  |
| 18. Université d'Arras                                 | 41. De Monfort University                 |
| 19. Université de Valenciennes et du Hainaut-Cambrésis | 42. University of Luton                   |
| 20. Université des Sciences et Technologies, Lille I   | 43. University of Essex                   |
| 21. Université du Droit et de la santé, Lille II       | 44. University of Hertfordshire           |
| 22. Université Charles-De-Gaulle, Lille III            | 45. Anglia Ruskin University              |
| 23. Université de Plymouth                             | 46. Imperial College of Wye               |
| 24. University of Brighton                             | 47. University of Kent                    |
| 25. University of Exeter                               | 48. University of Sussex                  |
| 26. Bournemouth University                             | 49. University of Gloucestershire         |
|  | 50. Bath Spa University                   |
|  | 51. University of Chichester              |
|  | 52. Winchester University                 |
|  | 53. Canterbury Christ Church University   |
|  | 54. University of Northampton             |

# Les universités d'Ile-de-France

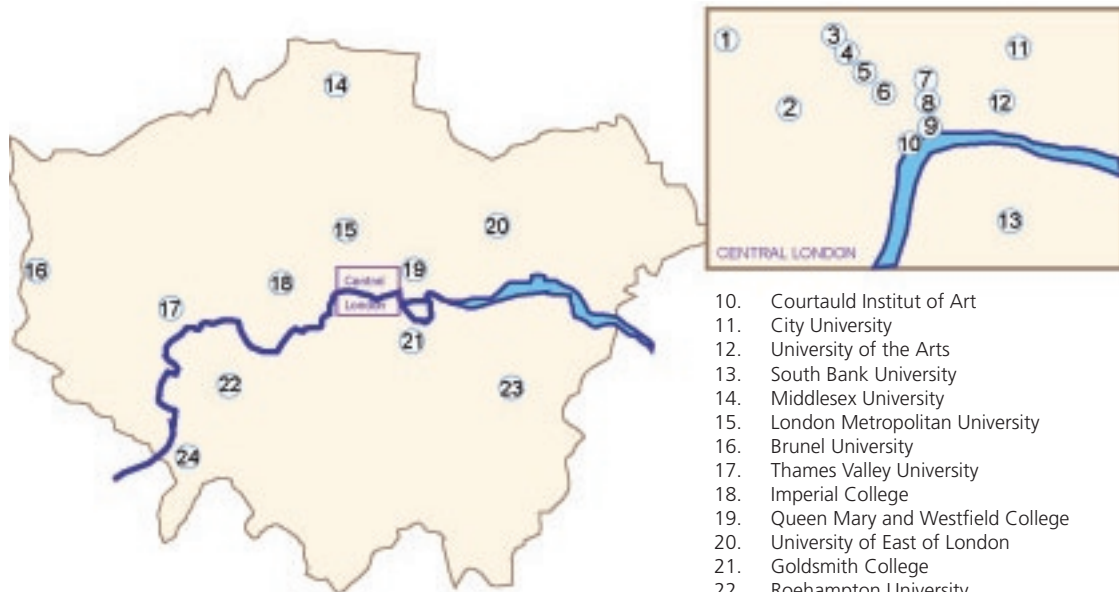


1. Univ. Paris I – Panthéon-Sorbonne  
Univ. Paris II – Panthéon-Assas  
Univ. Paris III – Nouvelle Sorbonne  
Univ. Paris IV – Paris-Sorbonne  
Univ. Paris V – René Descartes  
Univ. Paris VI – Pierre et Marie Curie  
Univ. Paris VII – Denis Diderot  
Univ. Paris IX – Paris-Dauphine
2. Univ. Paris VIII – Vincennes - Saint-Denis
3. Univ. Paris XII – Val-de-Marne - Créteil
4. Univ. Paris VII – Vincennes - Saint-Denis
5. Univ. de Marne-la-Vallée
6. Univ. d'Evry - Val d'Essonne
7. Univ. Paris XI – Paris-Sud - Orsay
8. Univ. de Versailles - Saint-Quentin-en-Yvelines
9. Univ. de Versailles - Saint-Quentin-en-Yvelines
10. Univ. Paris X – Nanterre
11. Univ. Paris XII – Paris Nord - Villetaneuse
12. Univ. de Cergy-Pontoise



© IGN  
Tous droits réservés. Photographies prises à partir de CARTO 2012 & Geonance (données IGN) 2010.

# Les universités de London Area



1. London Business School
2. Westminster University
3. University College of London
4. School of Hygiene and Tropical Medicine
5. Birbeck College
6. School of Oriental and African Studies
7. School of Pharmacy
8. London School of Economics and Political Science
9. King's College

10. Courtauld Institute of Art
11. City University
12. University of the Arts
13. South Bank University
14. Middlesex University
15. London Metropolitan University
16. Brunel University
17. Thames Valley University
18. Imperial College
19. Queen Mary and Westfield College
20. University of East of London
21. Goldsmith College
22. Roehampton University
23. Greenwich University
24. Kingston University



Source: Université de Westminster, January 2001.  
 HNS, Higher Education and Research Opportunities in the United Kingdom  
 The Internet for Universities and  
 Report for the British Council  
 Author: F. Tolson, 2001.

© IGN  
 Fond de carte: Reconstruction d'après IGN BD CARTE 2002 & Distance Survey, Boundaries Lines 2002.

